



**КОМИТЕТ ИМУЩЕСТВЕННЫХ ОТНОШЕНИЙ  
АДМИНИСТРАЦИИ ПЕРМСКОГО МУНИЦИПАЛЬНОГО ОКРУГА**

**РЕШЕНИЕ**  
о размещении объектов № 2850

Пермский край  
Пермский округ

20.09.2024

Комитет имущественных отношений администрации Пермского муниципального округа разрешает Акционерному обществу «Газпром газораспределение Пермь» (ИНН 5902183841, ОГРН 1025900512670, почтовый адрес: 614000, г. Пермь, ул. Петропавловская, 43)

размещение объекта «Газопровод давлением до 1.2 Мпа, для размещения которого не требуется разрешения на строительство»

на землях муниципальной собственности

на срок 1 год

Местоположение: расположенных по адресу: Пермский край, м.о. Пермский, с. Култаево, ул. Березовая, д. 11

Приложение: схема предполагаемых к использованию земель или части земельного участка.

Особые условия использования:

- 1) При размещении газопровода учесть параметры ширины проезда улично-дорожной сети, во избежание сужения полосы отвода дороги.
- 2) При условии получения разрешения на производство земляных работ.

Председатель комитета



(подпись, печать)

Е.А. Демидова



# Схема предполагаемых к использованию земель или части земельного участка

Объект: Газопровод давлением до 1,2 Мпа, для размещения которого не требуется разрешения на строительство  
 Местоположение: расположенных по адресу: Пермский край, м.о. Пермский, с. Култаево, ул. Березовая, д. 11

Площадь земель или части земельного участка, кв.м.: 69

Категория земель: земли населенных пунктов








Вид разрешенного использования: -

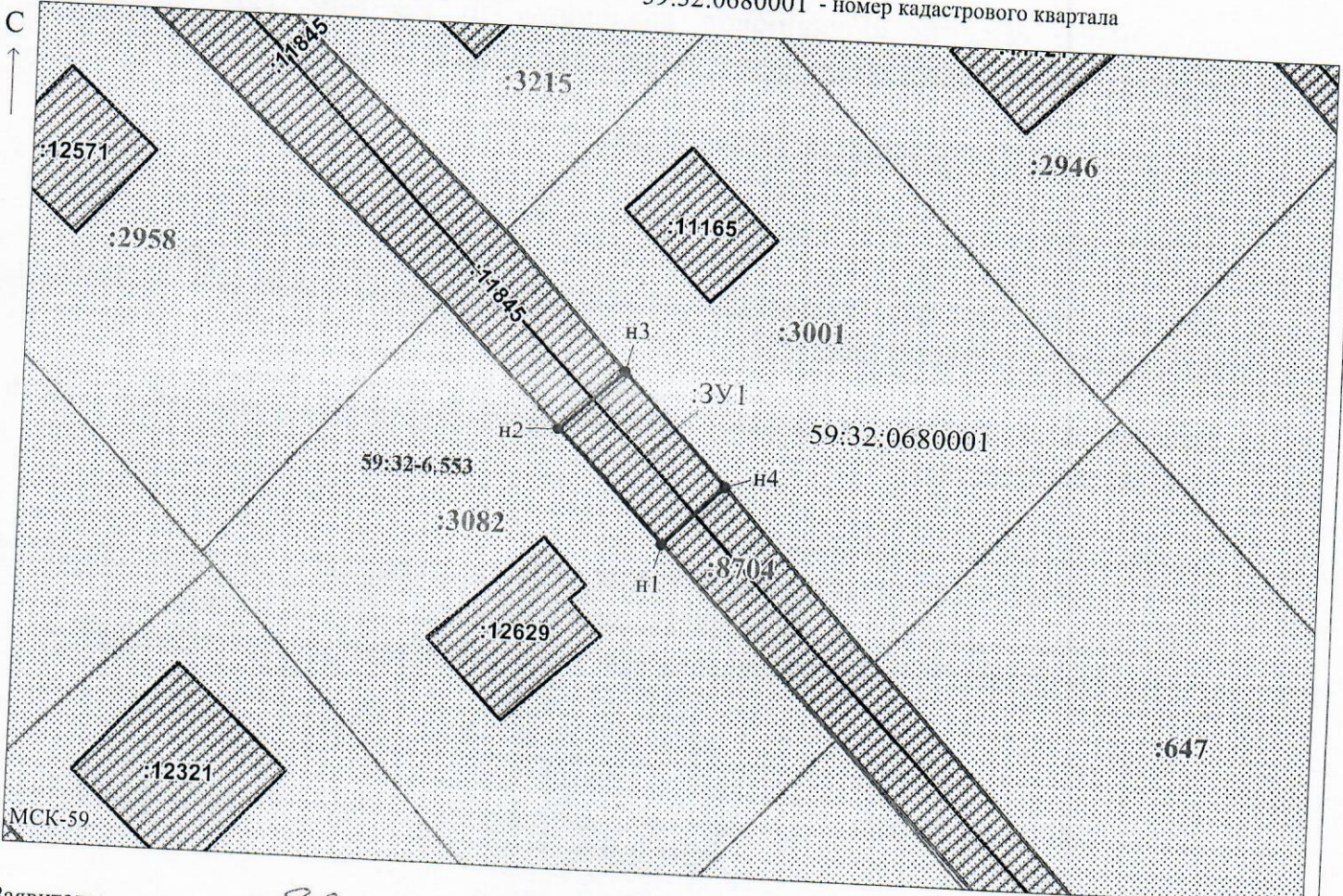
Каталог координат, м

№ точки границы	X	Y
н1	506333.17	2213222.87
н2	506341.11	2213215.19
н3	506345.52	2213219.75
н4	506337.37	2213227.27
н1	506333.17	2213222.87

Описание границ смежных землепользователей:  
 От точки н1 до точки н2 - земельный участок с кадастровым номером 59:32:0680001:3082  
 От точки н2 до точки н3 - земельный участок с кадастровым номером 59:32:0680001:8704  
 От точки н3 до точки н4 - земельный участок с кадастровым номером 59:32:0680001:3001  
 От точки н4 до точки н1 - земельный участок с кадастровым номером 59:32:0680001:8704

### Условные обозначения:

-  - предполагаемый участок земель, на которых планируется размещение объекта
-  :3082 - границы и номер земельного участка, сведения о которых внесены в ЕГРН
-  :12629 - границы и номер объекта капитального строительства, сведения о которых внесены в ЕГРН
-  - граница кадастрового квартала
-  59:32-6.553 - зоны с особыми условиями использования территории, сведения о которых внесены в ЕГРН
-  ЗУ1 - обозначение запрашиваемого земельного участка
-  н1 - характерная точка границ земель или части земельного участка
- 59:32:0680001 - номер кадастрового квартала



Заявитель: \_\_\_\_\_ / Егошина И.В. (подпись, расшифровка подписи)  
 МП (для юридических лиц и индивидуальных предпринимателей)

Масштаб 1:500